




Legende

-  Landkreisgrenze
- berechnetes Überschwemmungsgebiet der Delme (HQ 100)
-  im Landkreis Oldenburg
-  im Landkreis Diepholz



Ermittlung des Überschwemmungsgebietes der Delme

von der Landkreisgrenze (km 37+829) bis Harpstedt (km 28+250)

Übersichtsplan (Nachtrag) Anlage: 1
Blatt:

Niedersächsischer Landesbetrieb für Wasserwirtschaft, Küsten- und Naturschutz -Betriebsstelle Brake-Oldenburg-			Maßstab: 1:25000
Bearb.	05.05.08	Knu.	Datum
Bearb.	05.05.08	Knu.	Name
Zeichn.	05.05.08	Knu.	

Quelle: Auszug aus den Geobasisdaten der Niedersächsischen Vermessungs- und Katasterverwaltung © 2005



im Mai 2008